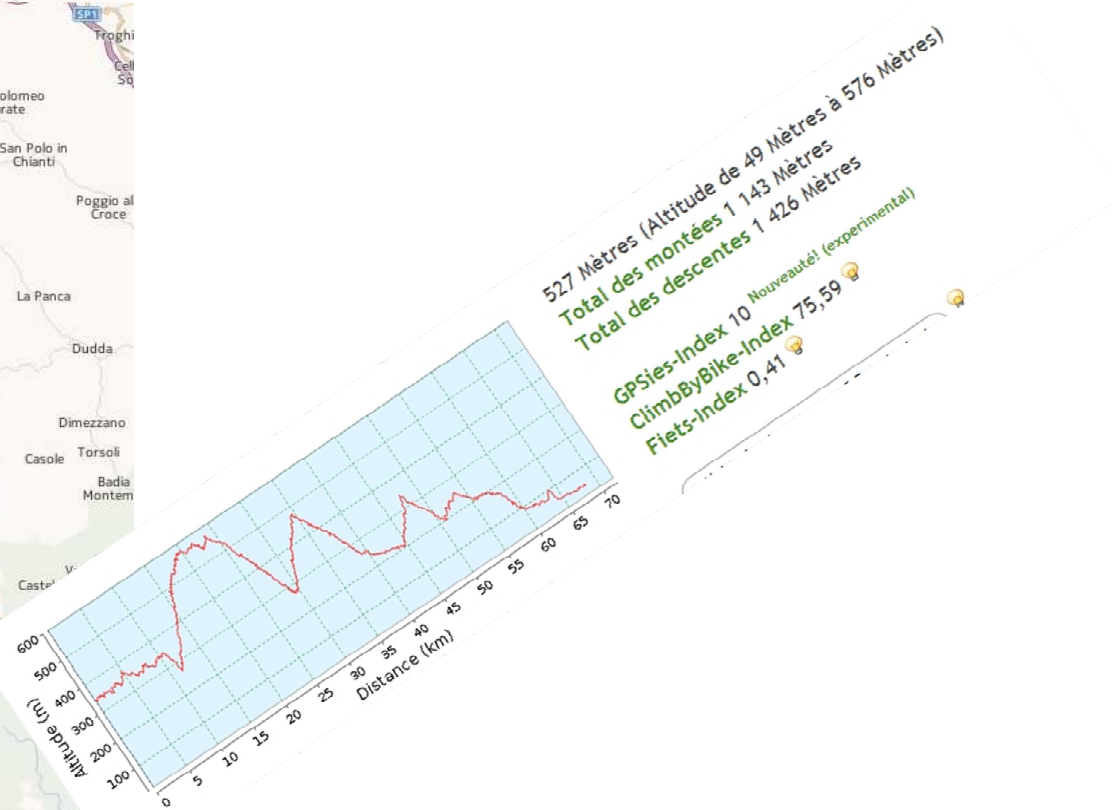
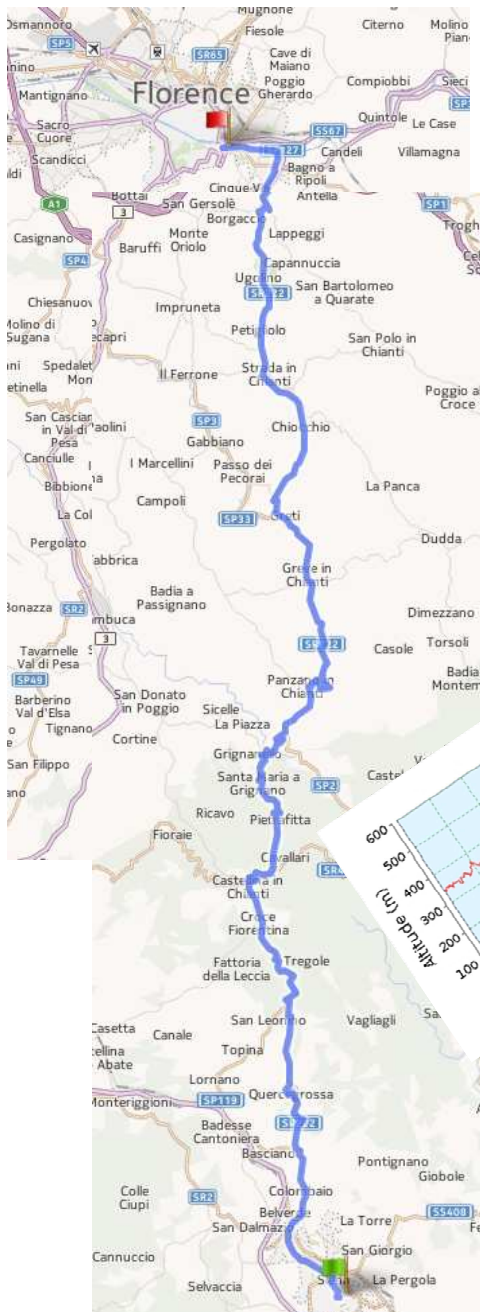


26- SIENNE – FLORENCE 69 KM

2 étapes (???) _ 1143 m de montées

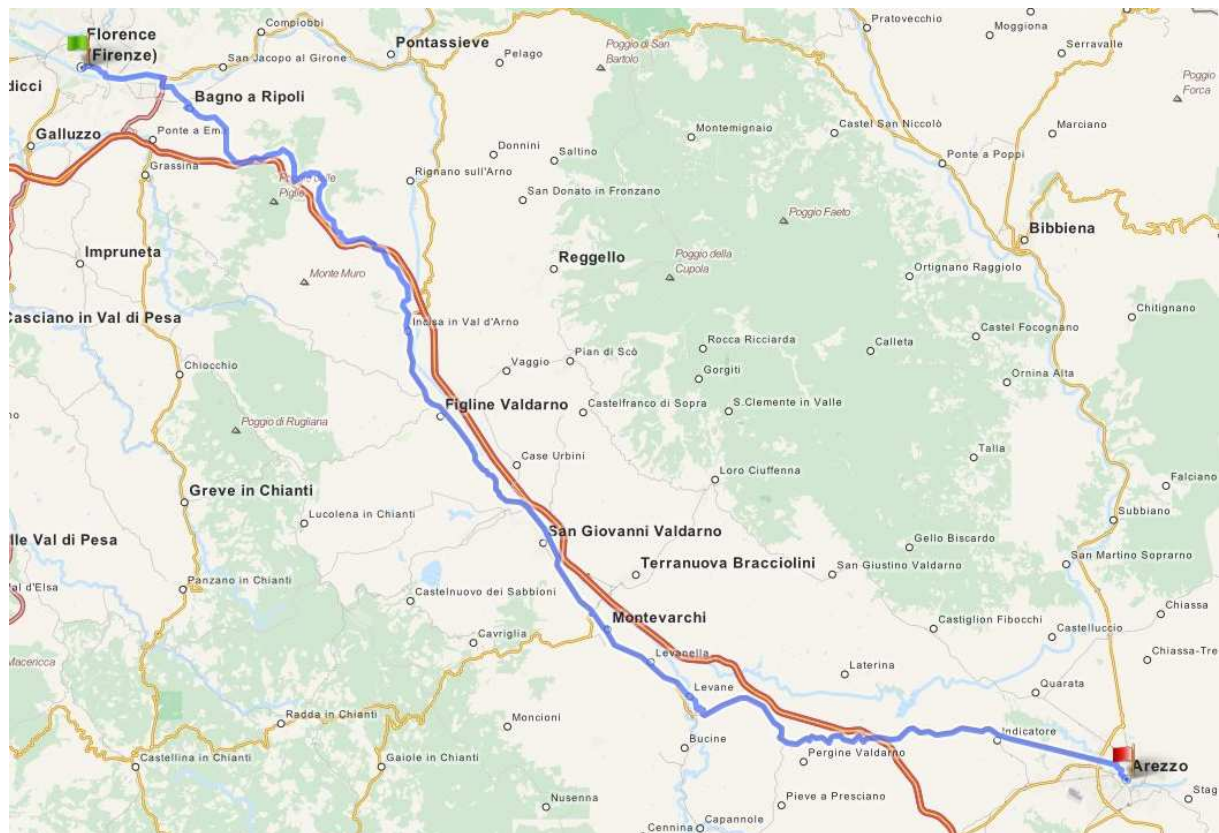
Sienna	0	1355	SR222		
Poggiarello	8	1263	SR222		
Fonterutoli	16	1371	SR222		
Castelina in Chianti	22	1377	SR222		
Panzano in Chianti	35	1390	SR222		Arrêt ?
Greve in Chianti	41	1396	SR222		
Strada in Chianti	52	1407	SR222		
Grassina	60	1415	SR222		
Firenze	69	1424	SR222		



<http://www.gpsies.com/map.do?fileId=rgdmluynqnwplsi>

27- FIRENZE - ARREZO 77 KM

Firenze	0	1424			
Bagno a Ripoli	7	1431	SP1		Vers Arno
Palazollo	23	1447	SP1		Passer plusieurs fois chemin de fer - Arno
Burchio	25	1449	SP1		Peut-être « route vélo » BI1 –EV7
Incisa	28	1452	SP1		EV7 possible jusque Arezzo mais !!! profil
San Giovanni	40	1464	SP69		
Montevarchi	46	1470	SP69		
Levane	52	1476	SP69		
AUTOROUTE	63	1487	SP69		
Pieve a Maiano	67	1491	SP69		
Arezzo Centre	77	1501	SP69		



336 Mètres (Altitude de 49 Mètres à 385 Mètres)

Total des montées 980 Mètres

Total des descentes 775 Mètres

GPSies-Index 9,87 Nouveauté! (experimental)

ClimbByBike-Index 80,54 🧐

Fiets-Index 0,15 🧐

<http://www.gpsies.com/map.do?fileId=ndgtfcxfidihkpk>

28 ARREZO - MAGIONE 59 KM

Arezzo	0	1501	SR73		
Ripa Del Oro	6	1507	SR71		
Castiglion Fiorentino	19	1520	SR71		
Riccia	34	1535	SR71		
Après Riccia - Terontola	35	1536	SP75BIS		Quitter SR71 –gauche vers Alti – lac nord
Terontola Alta	36	1537	SP75BIS		
Passignano sul Trasimeno	47	1548	SS75BIS		
Torricella	56	1557	SP316		Grimpette !
Magione	59	1560	SP314	28	



109 Mètres (Altitude de 252 Mètres à 361 Mètres)

Total des montées 484 Mètres

Total des descentes 497 Mètres

GPSies-Index 7,05 Nouveauté! (experimental)

ClimbByBike-Index 60,61 🏆

Fiets-Index 0,02 🏆

<http://www.gpsies.com/map.do?fileId=gwbgnalfjirdczi>

29- MAGIONE - ASSISI 39 KM

Magione	0	1560			
Perugia Centre	17	1577	SS75BIS		
Ponte San Giovanni	23	1583			
Collestrada	26	1586			Sortie vers SS147 - Ospedalicchio
Ospedalicchio	30	1590	SS147 / SR147		
Assisi	39	1599	SS147/SR47	29	



258 Mètres (Altitude de 183 Mètres à 441 Mètres)

Total des montées 622 Mètres

Total des descentes 467 Mètres

GPSies-Index 5,96 Nouveauté! (experimental)

ClimbByBike-Index 43,25 🧠

Fiets-Index 0,17 🧠

<http://www.gpsies.com/map.do?fileId=wmllyqhgqsszyypdz>